

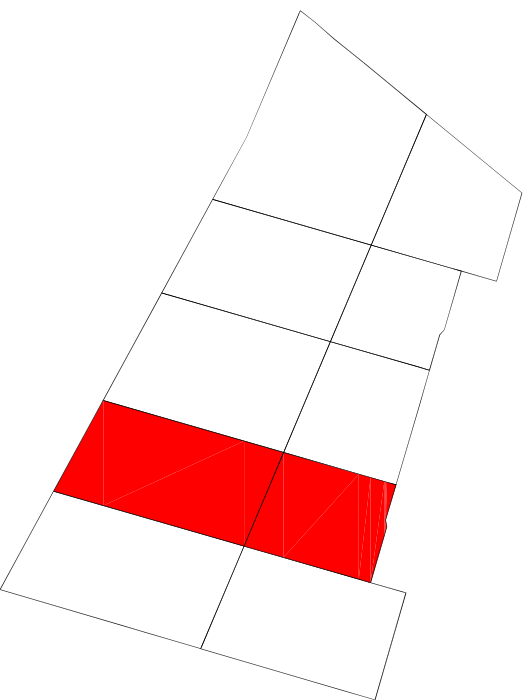
LOT
n° 4

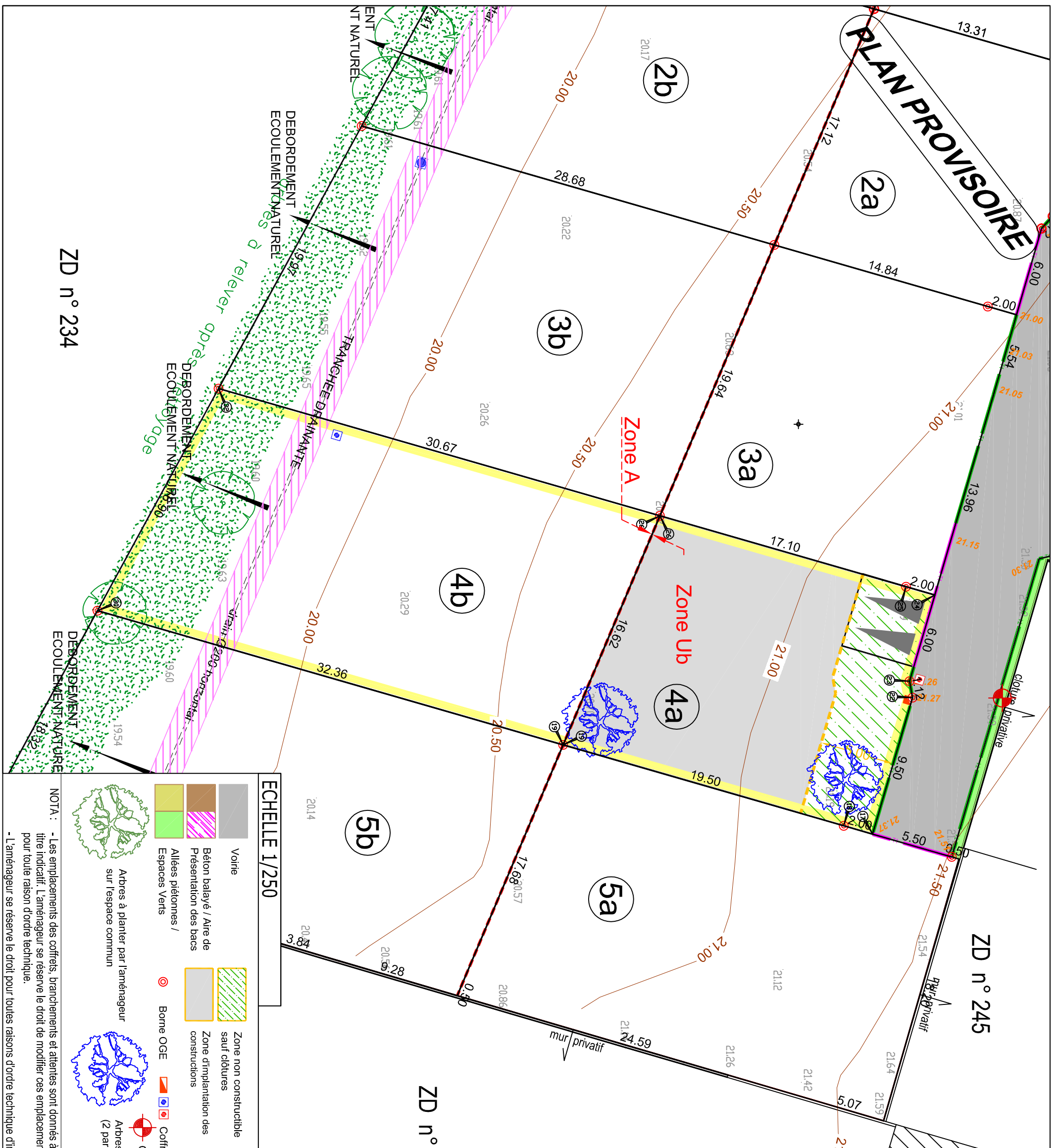
Adresse :

Cadastre : Section ZD n°

Surface Arpentée : 336 + 520 m² Surface de plancher : 200 m²

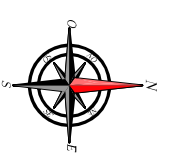
Servitude particulière : tréfonds - tranchée drainante ✕





ZD n° 234

ZD n° 245



ECHELLE 1/250

ZD n°

COORDONNEES DU PERIMETRE			
SOMMET	X	Y	DIST.
17	1309394.265	6230753.733	9.500
22	1309385.148	6230756.403	1.118
23	1309384.048	6230756.204	5.998
24	1309378.292	6230757.890	2.000
25	1309377.737	6230755.969	17.102
26	1309372.998	6230739.536	16.617
19	1309388.307	6230733.074	19.501
18	1309393.711	6230751.811	2.000
17	1309394.265	6230753.733	
COORDONNEES DU PERIMETRE			
SOMMET	X	Y	DIST.
19	1309388.307	6230733.074	16.617
26	1309372.998	6230739.536	30.674
32	1309364.497	6230710.064	16.900
30	1309379.337	6230701.978	32.364
19	1309388.307	6230733.074	

- Voie
- Béton balayé / Aire de Présentation des bacs
- Allées piétonnes / Espaces Verts
- Zone non constructible sauf clôtures
- Zone d'implantation des constructions
- Borne OGE
- Coffrets et citerneaux (position de principe)
- Candélabre (position indicative)
- Accès et emplacement stationnement non clos obligatoire 5,00m x 5,00m sur l'espace privé
- Limite zone Ub de PLU
- Altitude TN AVANT TRAVAUX
- Servitude de tréfonds
- Arbres à planter par l'aménageur sur l'espace commun
- Zone d'implantation des constructions
- Arbres à planter par l'acquéreur (2 par terrain / position de principe)
- Bordures

NOTA : - Les emplacements des coffrets, branchements et attentes sont donnés à titre indicatif. L'aménageur se réserve le droit de modifier ces emplacements pour toute raison d'ordre technique.
 - Complète tenu des activités des chantiers, les constructeurs doivent impérativement vérifier les cotes périmétriques avant construction. Toute anomalie devra être signalée au cabinet.
 - L'aménageur se réserve le droit pour toutes raisons d'ordre technique d'implanter les coffrets ERDF 400A sur les lots