

LOT
n° 1

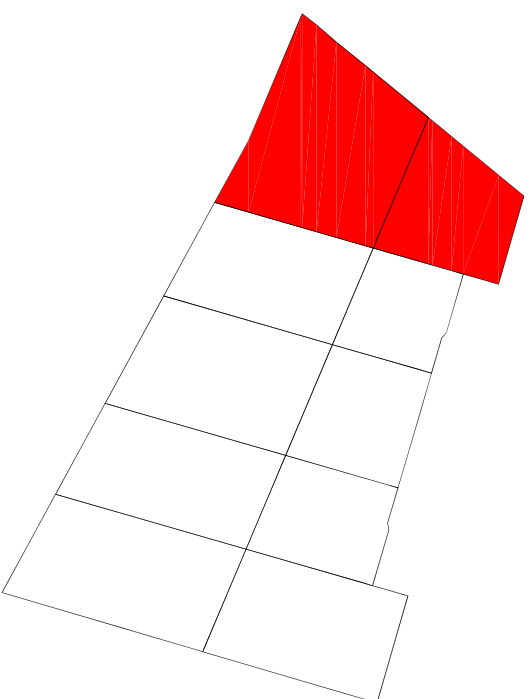
Adresse :

Cadastre : Section ZD n°

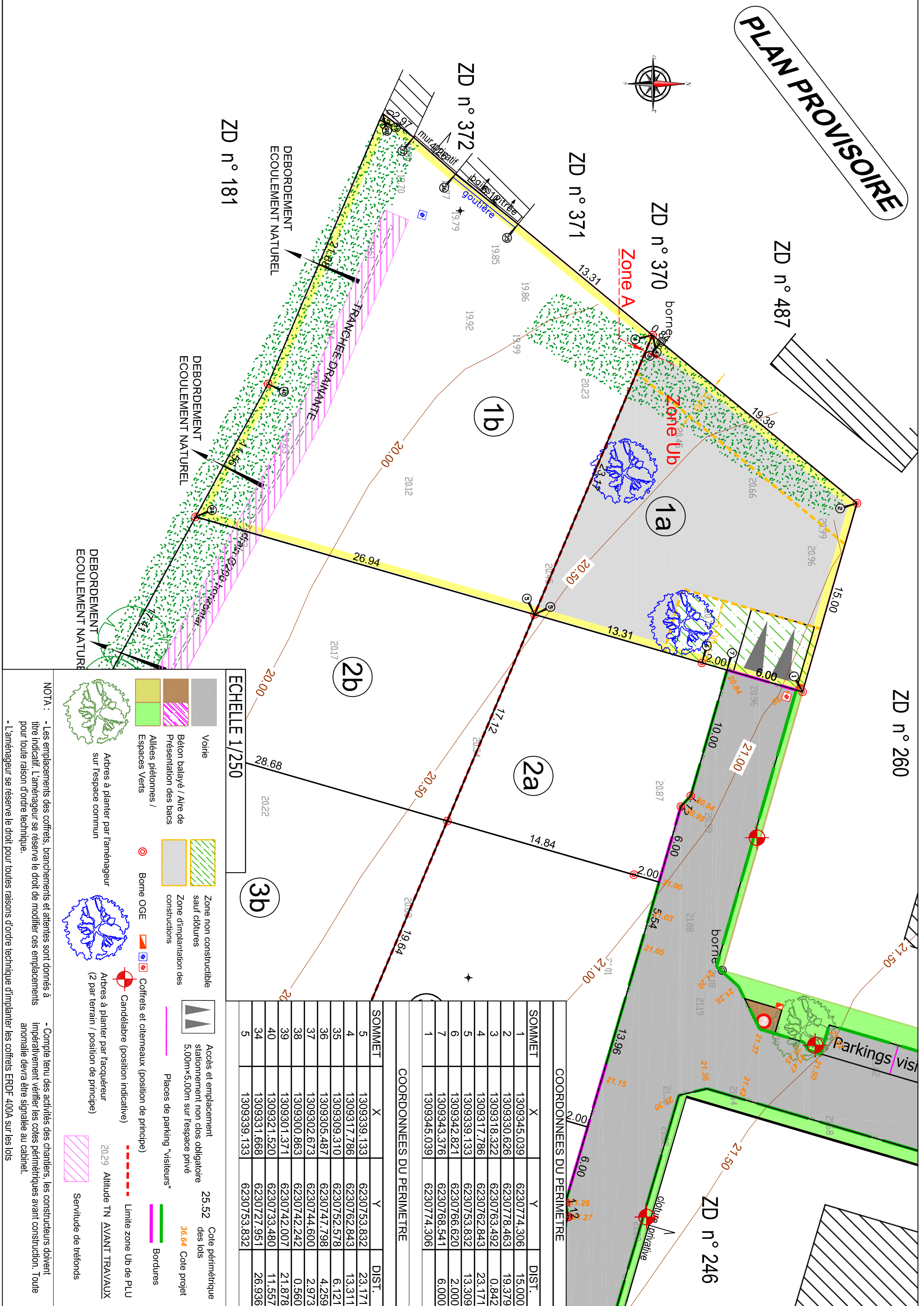
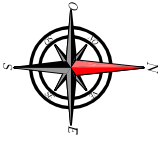
Surface Arpentée : 384 + 736 m²

Surface de plancher : 200 m²

Servitude particulière : tréfonds - tranchée drainante



PLAN PROVISOIRE



COORDONNEES DU PERIMETRE		
SOMMET	X	Y
1	1309345.039	6230774.306
2	1309330.626	6230778.463
3	1309318.322	6230763.492
4	1309317.786	6230762.843
5	1309339.133	6230753.832
6	1309342.821	6230766.620
7	1309343.376	6230768.541
1	1309345.039	6230774.306

COORDONNEES DU PERIMETRE		
SOMMET	X	Y
5	1309339.133	6230753.832
4	1309317.786	6230762.843
35	1309309.310	6230752.578
36	1309305.487	6230747.798
37	1309302.673	6230744.600
38	1309300.863	6230742.242
39	1309301.371	6230742.007
40	1309321.520	6230733.480
34	1309331.668	6230727.951
5	1309339.133	6230753.832

ECHELLE 1/250

	Voie		Zone non constructible sauf clôtures		Accès et emplacement stationnement non clos obligatoire 5,00m x 5,00m sur l'espace privé		25.52	Cote périmétrique des lots
	Béton balayé / Aire de Présentation des bacs		Zone dimplantation des constructions		Places de parking "visiteurs"		36.64	Cote projet
	Allées piétonnes / Espaces Verts		Borne OGE		Coffrets et citerneaux (position de principe)			Bordures
	Arbres à planter par l'aménageur sur l'espace commun		Candélabre (position indicative)		Arbres à planter par l'acquéreur (2 par terrain / position de principe)		20.29	Limite zone Ub de PLU
					Servitude de tréfonds			

NOTA :
 - Les emplacements des coffrets, branchements et attentes sont donnés à titre indicatif. L'aménageur se réserve le droit de modifier ces emplacements pour toute raison d'ordre technique.
 - L'aménageur se réserve le droit pour toutes raisons d'ordre technique d'implanter les coffrets ERDF 400A sur les lots
 - Complète tenu des activités des chantiers, les constructeurs doivent impérativement vérifier les cotes périmétriques avant construction. Toute anomalie devra être signalée au cabinet.