

Lotissement "Le Clos du Bourg"

ST LUMINE DE COUTAIS - Rue de la Comète

Maitre d'ouvrage :



2, rue Marie Curie
CS 52411
44124 - VERTOU Cedex

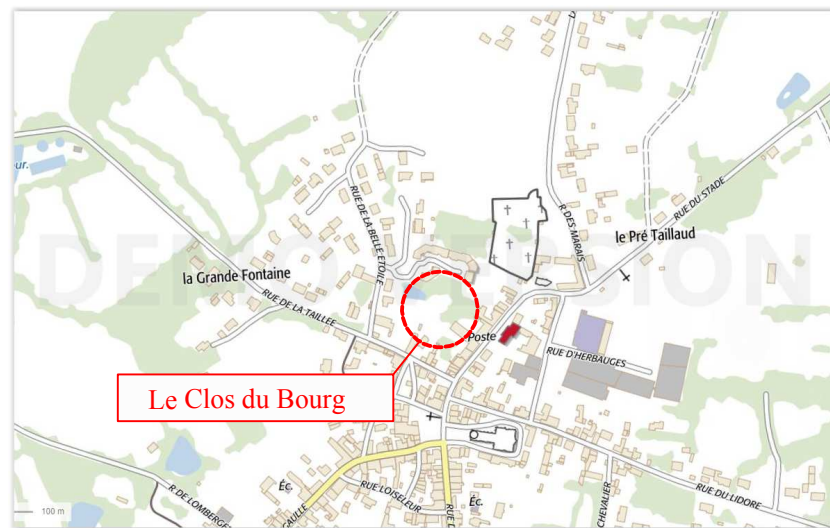
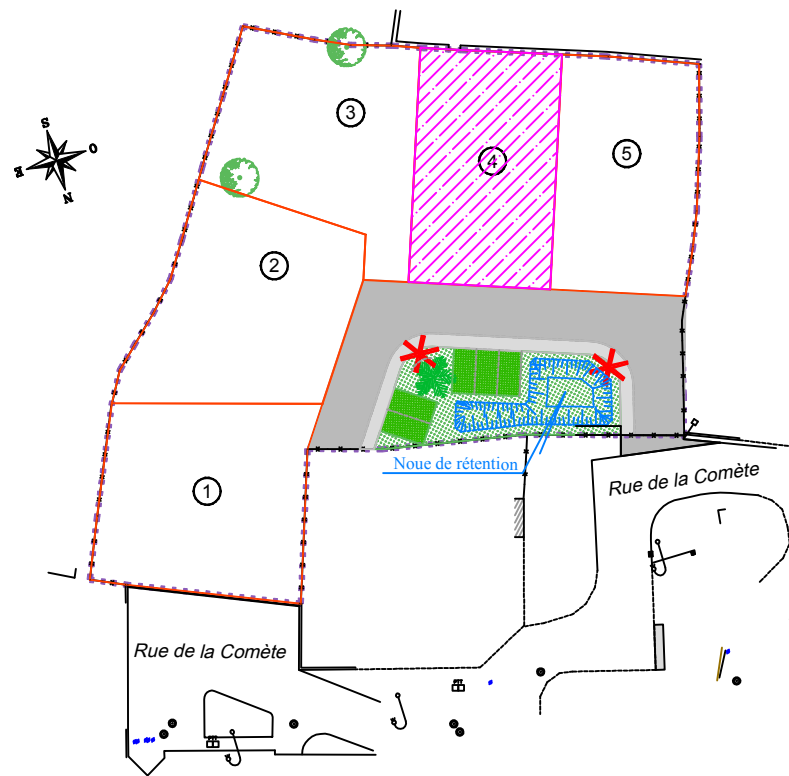
Email : accueil@ifi-ouest.fr
Tel: 02 51 79 18 96 - Fax: 02 28 21 25 85



2, rue Marie Curie - CS 52411 - 44124 VERTOU
T: 02.51.79.18.91 / M: architectes@acdm-architecture.fr
RCS NANTES 490 708 443 APE 7111Z - N° d'inscription ORAPL 5 1172

[PROVISOIRE]

PLAN DE VENTE - Lot n°4



Géomètre :



JACQUES BUREAU
GEOMETRE EXPERT FONCIER
B.P. 2116
39, rue du 11 Novembre 1918
44121 VERTOU Cedex
Tel : 02.40.34.25.05 Fax : 02.40.34.80.05
Email : jacquesbureau@wanadoo.fr

Le 14 décembre 2018

DOSSIER : 18145

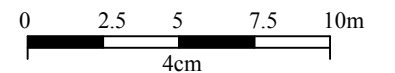
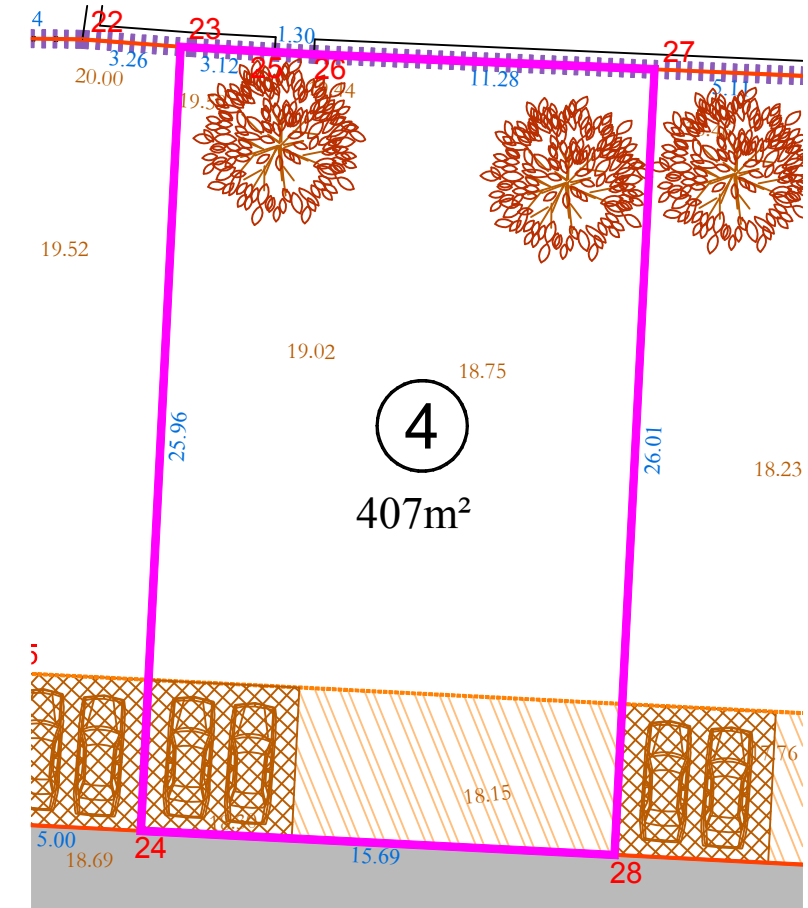

Lot n°4

Permis d'aménager n° PA 044 174 18 B3001 - en date du 4 décembre 2018

Cadastre : AA n°
Adresse :
Contenance cadastrale : 4a 07ca Surface réelle : 407m²
Surface de plancher maximale autorisée :
Servitude particulière : OUI NON

N	X	Y
24	1341126.51	6217143.10
23	1341117.63	6217118.71
25	1341114.71	6217119.79
26	1341113.49	6217120.24
27	1341102.87	6217124.02
28	1341111.76	6217148.47

ECHELLE : 1/250



LEGENDE

- Périmètre
- Périmètre du lot à vendre
- Emplacement des places de stationnement hors clôture
- Voirie (enrobé)
- Accès du lot interdit
- Zone non-aedificandi
- Arbres à planter (position de principe - si absent dans la haie)
- Haie existante à préserver
- Candélabres (position de principe)
- Bornes implantées
- Matricules
- Point de niveau
- Côte périmétrique

ALTITUDE DES OUVRAGES APRES REALISATION DES TRAVAUX

- Coffrets et citerneaux (position de principe)
Niv. sol fini :m
 - Branchement EP :m
 - Branchement EU :m
 - : Côte TN avant travaux
- (Les cotes devront être contrôlées par le constructeur)

NOTA

- Compte tenu des activités du chantier, les constructeurs doivent impérativement vérifier les côtes périmétriques avant construction. Toute anomalie devra être signalée au cabinet BUREAU
- L'aménageur se réserve le droit de modifier ces emplacements et d'implanter des coffrets ENEDIS 400A pour toutes raisons d'ordre technique.
- La superficie des lots ne sera définitive qu'après le bornage des lots et vérification du périmètre.
- Les coordonnées et le nivellement sont rattachés au systèmes RGF 93 et NGF.
- Les contraintes d'urbanisme sont développées dans le règlement du lotissement et dans le règlement du Plan Local d'Urbanisme